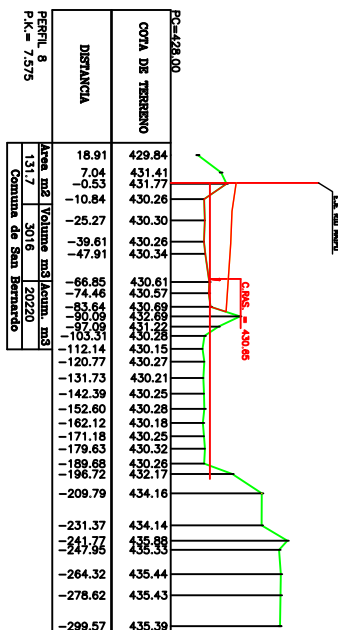
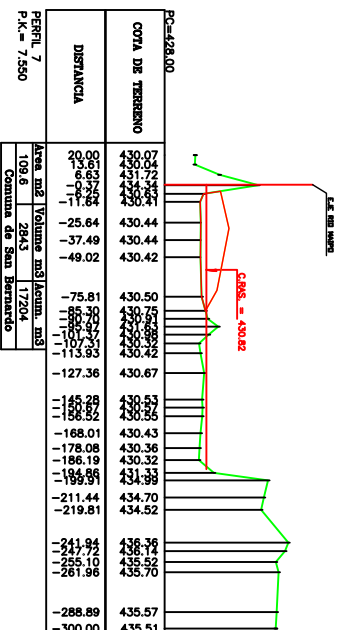
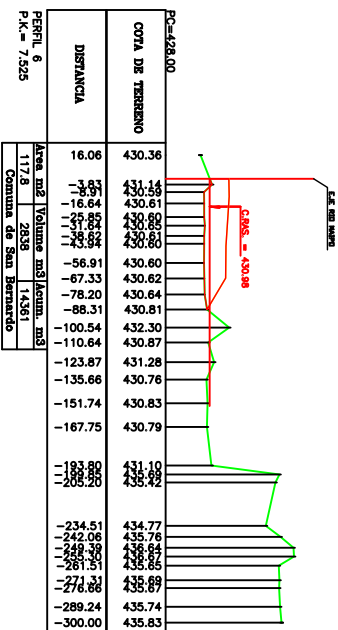
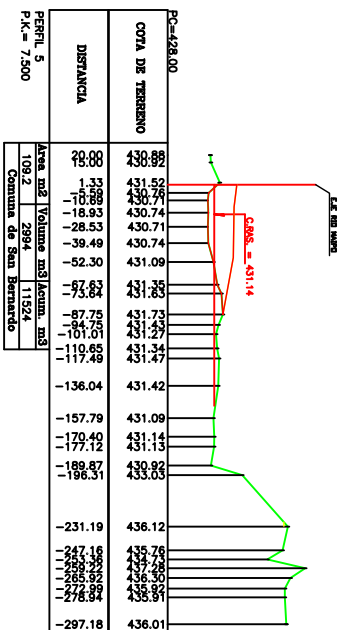
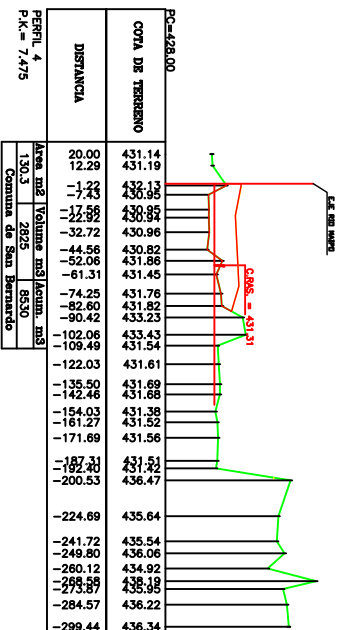
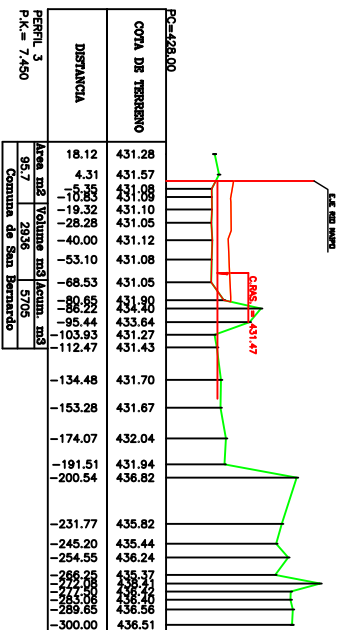
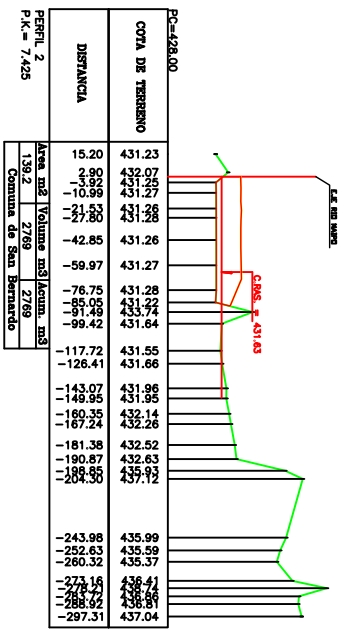
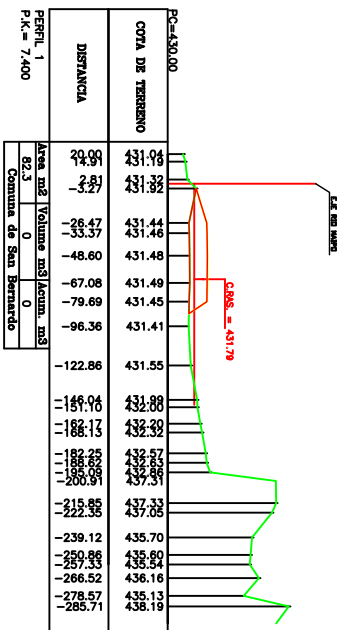



PERFILES TRANSVERSALES
ESCALA Hoz 1:2500; Ver 1:250



GOBIERNO DE CHILE MINISTERIO DE OBRAS PÚBLICAS DIRECCIÓN DE OBRAS MUNICIPALES	ILUSTRE MUNICIPALIDAD DE SAN BERNARDO	MANDANTE	EJECUCION DEL PROYECTO	CONTROL TOPOGRAFICO EXTRACCIÓN MECANIZADA DE ARIDOS EN RIO MAIPO, KM 6+500 A KM 6+000 AGUAS ABIAO DE PUENTE MAIPO	CONTENIDO:		PLANO LÁMINA
		TEMPLÉ S.A.	A.J.C INGENIERIA Y CONSTRUCCION ENE AGONZALEZ@PROPOVALINCAENIERIA.CL		SEÑALIZACION PINTA PVC	No. 02 DE 02	
					SEÑALIZACION METROPOLITANA	PERFILES TRANSVERSALES TRAMO KM.7.400 A KM.7.975	
					PROYECTA: MAIPO	FECHA ABRIL 2016	
					CONSULTA: SAN BERNARDO		

SIMBOLOGIA	
	AREA DE EXTRACCION